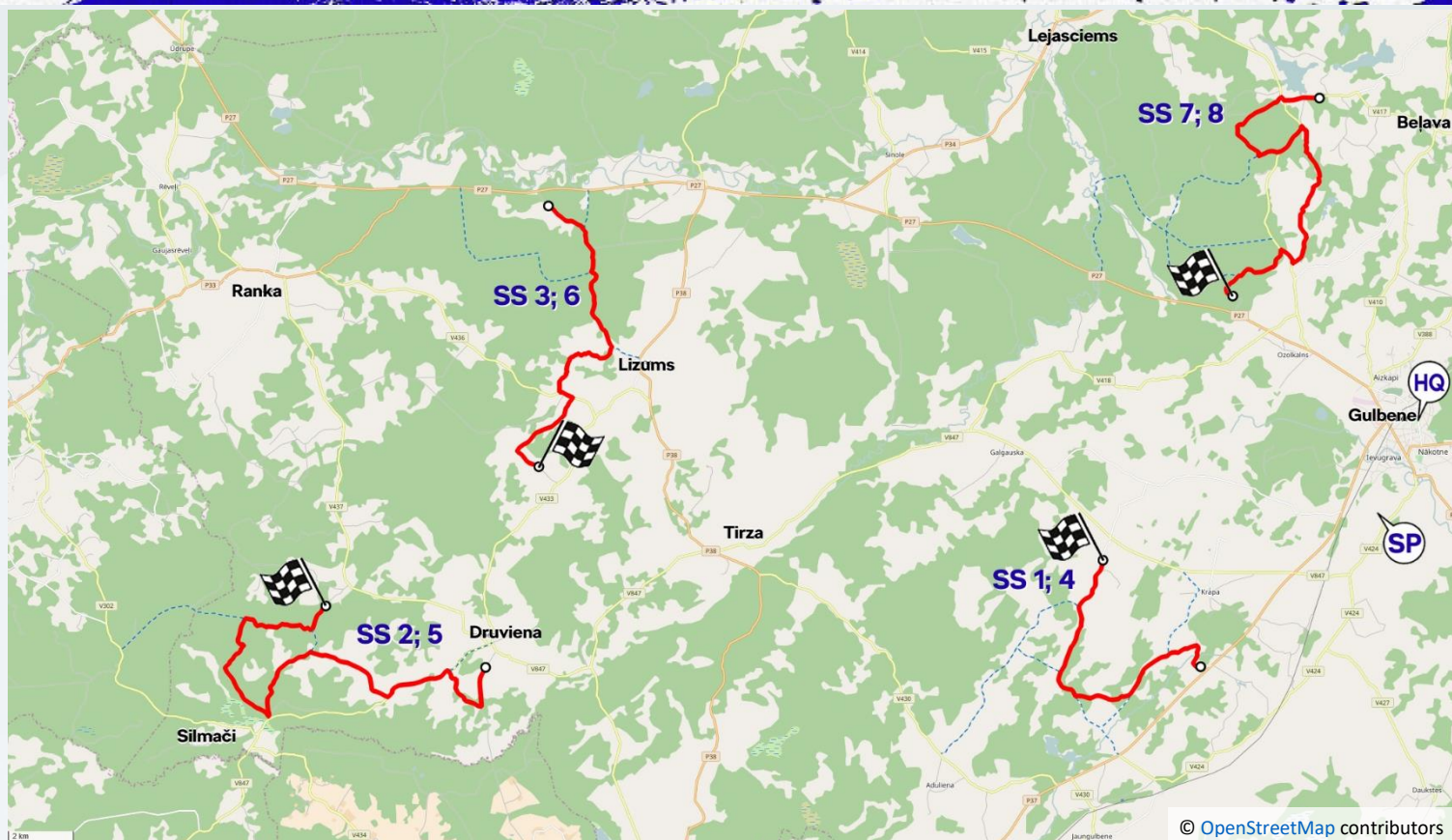


Ātrumposmi Special stages



11. februāris / 11th February

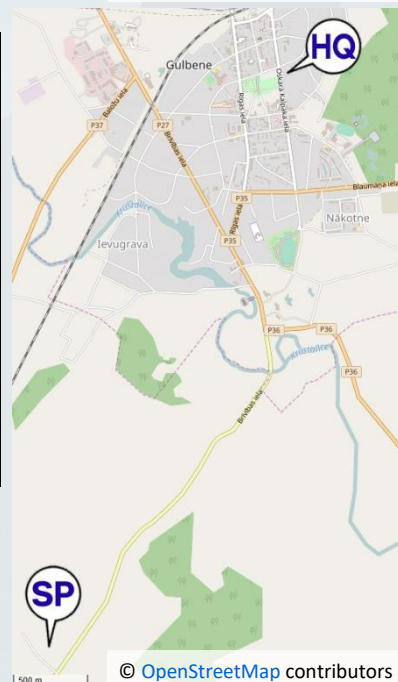
	Event	Distance/Time		Historic Start	Rally Start
	Rally Start - Podium			9:05	09:30
SS 1	Zaķakājas 1	10,10 km	⊖ 08:16	09:21	09:46
SS 2	Druviena 1	17,43 km	⊖ 08:54	09:59	10:24
SS 3	Lizums 1	11,78 km	⊖ 09:39	10:44	11:09
	Regroup + Service A	15 + 30 min		11:26	11:51
SS 4	Zaķakājas 2	10,10 km	⊖ 08:16	12:29	12:54
SS 5	Druviena 2	17,43 km	⊖ 08:54	13:07	13:32
SS 6	Lizums 2	11,78 km	⊖ 09:39	13:52	14:17
	Regroup + Service B	15 + 60 min		14:34	14:59
SS 7	Sarma 1	13,69 km	⊖ 15:12	16:17	16:42
SS 8	Sarma 2	13,69 km	⊖ 15:12	-	17:19
	Rally Podium				17:47
	Prize Giving				20:00

UZMANĪBU!

Rallija automašīnas brauc ātri, plaši un nogriežot līkumu iekšmalas! Tās var izbraukt ārpus trases vai pārsteigt Jūs nesagatavotus! Esiet modri un ievērojiet drošību!

ATTENTION!

Rally cars move quickly, wide and can cut corners! They can leave the road or do what you don't expect! Be awake and take care!



m.autorally.lv



gps.autorally.lv



Gulbenē 93.6 FM
radio.autorally.lv

SS 1 Zaķakājas 1

🚫 08:16

Historic start: 09:21

Rally start: 09:46

SS 4 Zaķakājas 2

10,1 km

Historic start: 12:29

Rally start: 12:54



© OpenStreetMap contributors

Šī ir rallija Sarma klasika - slavenais Zaķakāju ātrumposms ar visu bēdīgi slaveno caurteku. Tas ir ātrs un viltīgs ātrumposms. This is classic special stage of Rally Sarma – Zaķakājas – with notorious culvert. This is fast and tricky special stage.

1. (0,8 km) Divi sekojoši kreisie līkumi. Daudz vietas skatītājiem. Pieklūšana pirms ātrumposma slēgšanas.

Two following left turns. Lot of place for spectators. Access before closing of track.



2. (1,6 km) Kreisais līkums pār caurteku. Piebraucamais ceļš no "Krapa". Left turn over culvert. Access by road from "Krapa".

3. (2,2 km) Klasisks skatupunkts – šaura un bīstama līkumu sērija ar iepilaku vienā ceļa pusē. Tajā pabijusi ne viena vien rallija ekipāža. Skatītājiem daudz vietas uz kalna otrā ceļa pusē.

Classic Rally Sarma's viewing point – narrow and dangerous =>

series of turns with dip (many competitors was there) in one side of the road and woody hill for spectators in other.

4. (4,1 km) Slavenā un legendām apvītā Sarmas caurteka. Pieklūšana pa ceļu gar mājām "Aizupi". Famous & notorious culvert. Access by road along home "Aizupi".



5. (5,3 km) Plats labais līkums T-veida krustojumā, ātrumposmam iznākot uz "Gulbītis – Rimstavas" ceļa. Tālāk vairāki klasiski skaisti un ātri līkumi.


Wide right turn on T-shape junction with road "Gulbītis – Rimstavas". Towards some nice and speedy bends.

6. (8,1 km) Vieta, no kuras var redzēt vairākus līkumus, jeb tā saucamo Kalnaskolas līkumu sēriju. Pieklūšana pirms trases slēgšanas vai ar kājām no nedaudz tālāk esošā Pauru ceļa.



Well visible series of turns, so called Kalnaskola's bends. Access before closing of track or by walk from near "Pauri" road.

KĀ LIETOT QR KODUS? / HOW TO USE QR CODES?



Lejupielādējiet aplikācijas
Download apps



Noskanējiet kodu
Scan code



Izmantojiet lietotni
Use application



Nomainiet 1. punktu
Change 1st point



START
START

SS 2 Druviena 1

08:54

Historic start: 09:59

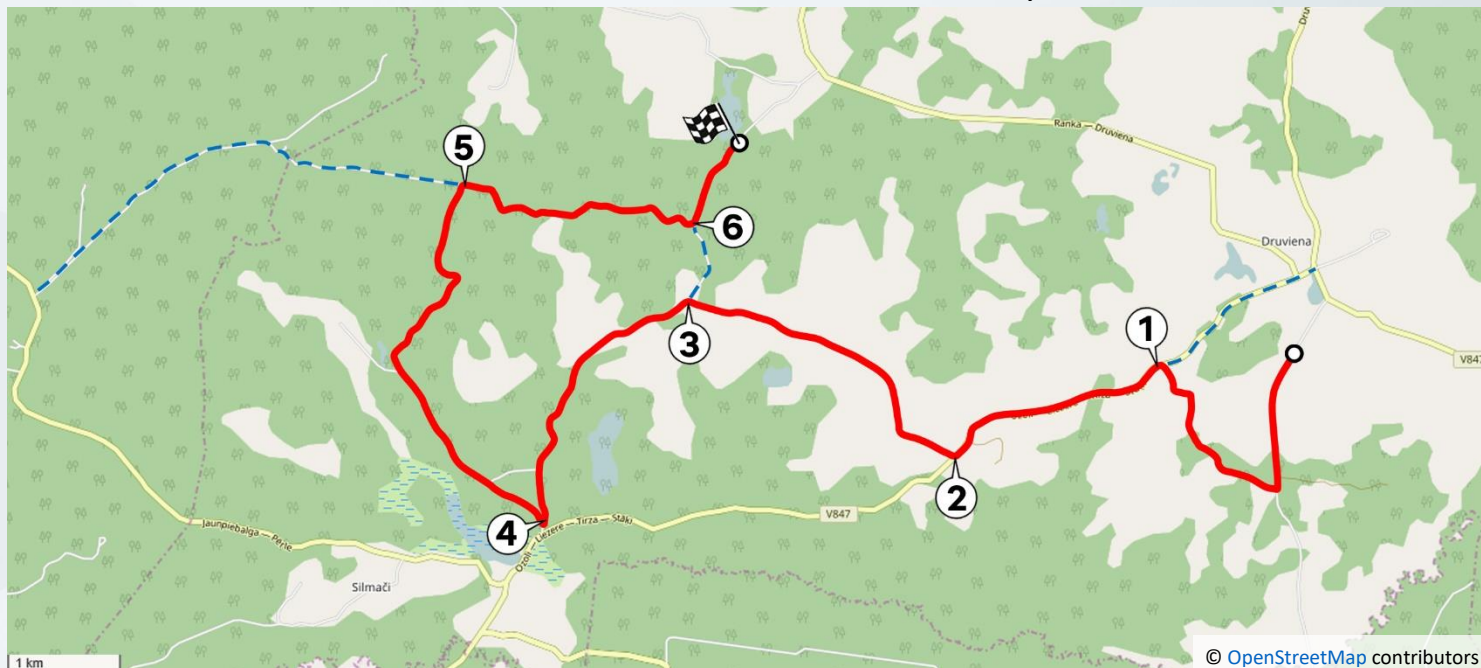
Rally start: 10:24

SS 5 Druviena 2

17,43 km

Historic start: 13:07

Rally start: 13:32



Šis ātrumposms ir kā medusmaize sportistiem, taču lielāko daļu no šī ātrumposma burvības skatītāji nevar izbaudīt, jo trase vijas cauri mežiem un ir nepieejama. Šajā braukšanas virzienā, tas nav izmantots teju desmit gadus.

This special stage is like a cream on the cake to competitors. Spectators will not be able to enjoy most of this charm, because the track winds through forests and is not accessible. This direction of special stage was not used approximately ten years.

likuma izejā. Iebraukšana tikai pirms ātrumposma slēgšanas. Narrow, negative on exit left (L3 minus) turn in T-shape junction with high approaching speed and ditch on inner edge. Access only before closing of track.



1. (3,0 km) Šaurs K4 pagrieziens T-veida krustojumā. 200 - 500 metrus iepriekš skaisti, labi pārskatāmi līkumi (K3 150 L4 50 K3). Viegla piebraukšana no Druvienas.

Narrow L4 turn on T-shape junction. 200 - 500 m before are beautiful and well visible turns (L3 150 R4 50 L3). Easy access via Druviena.

2. (5,0 km) Ar lielu pienākošo ātrumu nepārredzams, šaurs, ātrs L3 pagrieziens. Automašīnu novietošana atļauta tikai vienā ceļa pusē! Blind, narrow, high speed R3 turn with high approaching speed. Parking is allowed only on one side of the road!



3. (8,0 km) Ar lielu pienākošo ātrumu šaurs kreisais K3 pagrieziens T-veida krustojumā ar grāvi iekšmalā un negatīvu ceļa profilu →



4. (10,8 km) Druvienas klasika - atpakaļejošs līkums meža ceļu krustojumā. Ērta piekļūšana no "Druviena - Liezēre" ceļa, piebraucot no Cesvaines vai Jaunpiebalgas puses. Automašīnu novietošana atļauta tikai vienā ceļa pusē!

Druviena's Classic - hairpin turn at the junction of forest roads. Easy accessible by road "Druviena - Liezēre" from side of Cesvaine or Jaunpiebalga. Parking is allowed only on one side of the road!

5. (14,7 km) Līkumu sērija K2 uz L4 T-veida krustojumā, ko ieskauj grāvji. Iespējams piebraukt caur "Rempi" un "Kanāžiem".



Turns L2 on R4 in T-shape junction surrounded by ditches. Access via "Rempi" and "Kanāži".

6. (17,0 km) Straujš kreisais pagrieziens krustojumā ar meža ceļu. Iebraukšana tikai pirms trases slēgšanas, novietojot auto uz ceļa starp 3. un 6. skatupunktu.

Sharp left turn in junction with forest road. Access only before closing of track. Cars can be parked on road between 3rd and 6th viewing points.



KARLO MOTORS



M.T.Z.-SERVISS



Kombainserviss

Sendija



KOFA

Kantes rogs

rms

rati

Dzirkstele

RAMIRENT

VASKS SIA KOKAPSTRĀDE



LATAUTO.LV

rally.ee



m.autorally.lv



gps.autorally.lv



Gulbenē 93.6 FM radio.autorally.lv

SS 3 Lizums 1

🚫 09:39

Historic start: 10:44

Rally start: 11:09

SS 6 Lizums 2

11,78 km

Historic start: 13:52

Rally start: 14:17



Rallija Sarma jaunums – ātrumposms, kas ir ātrs abos galos, bet pa vidu sarežģīts un tehnisks.

New special stage of Rally Sarma. Fast from both ends, but technical and complicated in middle.



1. (1,4 km) Līkumu sērija K2 50 L3 šaurs L3 kalnā. Maz vietas skatītājiem. Pirms tam mežā interesantas līkumu sērijas. Piebraukšana no P27 ceļa Gulbene – Smiltene gar “Silto dzirnavas”.

Series of turns L2 50 R3 narrow R3 uphill. No many places for spectators. Some interesting series of bends located in forest before viewpoint. Accessible from road P27 Gulbene – Smiltene via Silto Mills.

2. (2,8 km) Skaista, klasisku līkumu sērija K3 K3 L4! bīstams pār caurteku. Viegli sasniedzams no P27 ceļa Gulbene – Smiltene pa Siliņkroga meža ceļu.



Beautiful and classic series of turns L3 L3 R4! dangerous over culvert. Easy accessible from road P27 Gulbene – Smiltene via “Siliņkroga” forest road.



3. (5,4 km) pie mājām “Mežāres” ar lielu pienākošo ātrumu K2 30 L4 šaurs 30 K1. Pieklūšana no Lizuma. Astoņsimt metrus tālāk interesanta līkumu sērija ap mototrasī un caur mājām. **Automašīnu novietošana atļauta tikai vienā ceļa pusē!**

Turns L2 30 R4 narrow 30 L1 with high approaching speed near house “Mežāres”. Accessible from Lizums. 800m further interesting series of bends around moto track and through yards. Parking is allowed only on one side of the road!

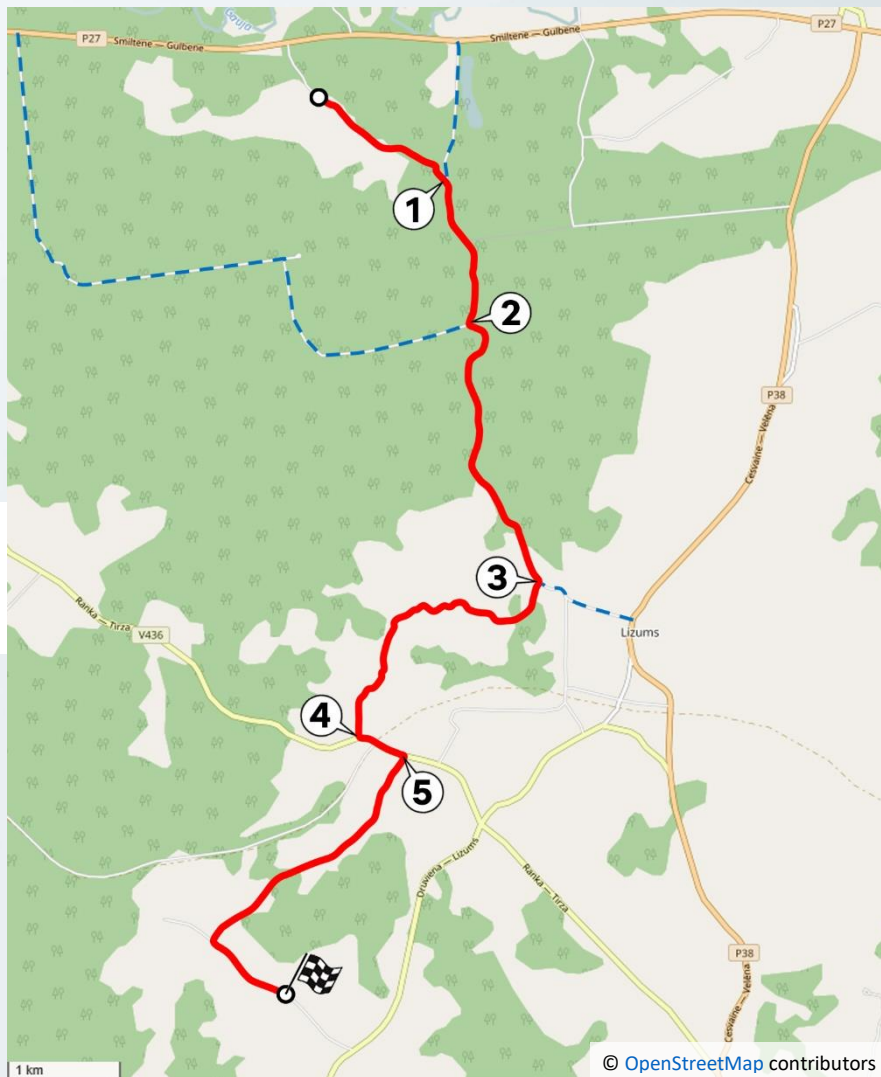


4. (8,2 km) Pēc 300 m garas taisnes ass atpakaļejošs kreisais līkums ar sekojošu labo līkumu T-veida krustojumā. Viegli piebraukt pa V436 no Rankas. Sharp left turn and easy right turn in T-shape junction after 300m straight. Easy accessible via road V436 from Ranka.

5. (8,6 km) Ar lielu pienākošo ātrumu ass, bīstams labais pagrieziens ar transformatora būdu un nelielu kociņu ārmaļā. Viegla pieklūšana no Lizuma, Tīrzas un Druvienas pusēm. **Automašīnu novietošana atļauta tikai vienā ceļa pusē!**



Dangerous & sharp right turn with high approaching speed and electrical transformer hut & small tree on outer edge. Parking is allowed only on one side of the road!



© OpenStreetMap contributors



Gulbene

Kļavu iela 30

Tālr. 64471665

Mob. 26605605

E-pasts: sia.automoto@inbox.lv



www.gulbenesautomoto.lv



m.autorally.lv



gps.autorally.lv



Gulbenē 93.6 FM
radio.autorally.lv

SS 7 Sarma 1

🚫 15:12

Historic start: 16:17

Rally start: 16:42

SS 8 Sarma 2

13,69 km

Rally start: 17:19



Šis ir viens no rallija Sarma jaunajiem un iemīlotajiem ātrumposmiem – interesanta klasiska ātrumposma un jauno meža ceļu kombinācija.

This is one of new and already loved Sarmas's special stages – interesting combination of classic roads and new forest roads.

1. (1,1 km) Divi sekojoši krustojumi (L4 garš 100 K4 šaurs). Piekļūšana no Lejasciema puses.



Two following turns in junctions (R4 Long 100 L4 Narrow). Access from Lejasciems.

2. (2,2 km) Skaista meža ceļa līkumu sērija. Iebraukšana tikai pirms ātrumposma slēgšanas.

Beautiful series of bends in woods. Access only before closing of track.



3. (4,1 km) Ātra vieta divu meža ceļu krustojumā vietā L3 50 K5. Piekļūšana pa meža ceļiem.

Speedy junction of two forest roads R3 50 L5. Access by forest roads.

4. (4,8 km) Ļoti ātrs kreisais pagrieziens, meža ceļam izejot uz daudz platāka ceļa.

Piekļūšana pa meža ceļiem no Tirzas tilta uz P27. **Ņemiet vērā, ka automašīnu novietošana atļauta tikai vienā ceļa pusē!**



Very speedy left turn on junction with wider road. Access by forest roads from bridge over Tirza on road P27. Parking is allowed only on one side of the road!

5. (5,8 km) Ļoti bīstama vieta, kurā trase no taisna un ātra ceļa pēkšņi nogriežas uz daudz šaurāka ceļa. Tālāk interesanta līkumu sērija pie mājām. Šim skatupunktam grūti piekļūt pēc trases slēgšanas.

Route from the straight and fast road suddenly turns to a much narrower path. Towards interesting series of bends near home. Almost inaccessible after closing of track.

6. (8,9 km) Skaista līkumu sērija pie mājām "Zirnīši". Iespējams piekļūt tikai pirms trases slēgšanas. Nice series of turns near home "Zirnīši". Access only before closing of track.



7. (10,5 km) Sarežģīta vieta – braucot augšup kalnā, strauji jānogriežas uz atpakaļejošu ceļu. Šeit nav sevišķi daudz vietas skatītājiem, taču 200 m pirms ir skaists labais līkums. Iespējams piebraukt pa Gulbenes – Lejasciema ceļu. Automašīnu novietošana atļauta tikai vienā ceļa pusē.

Difficult place – after going uphill competitors must sharply turn right from the narrow to wide and negative road. There is little space for spectators. 200 m back is beautiful right turn. Access by road Gulbene – Lejasciems. Parking is allowed only on one side of the road!



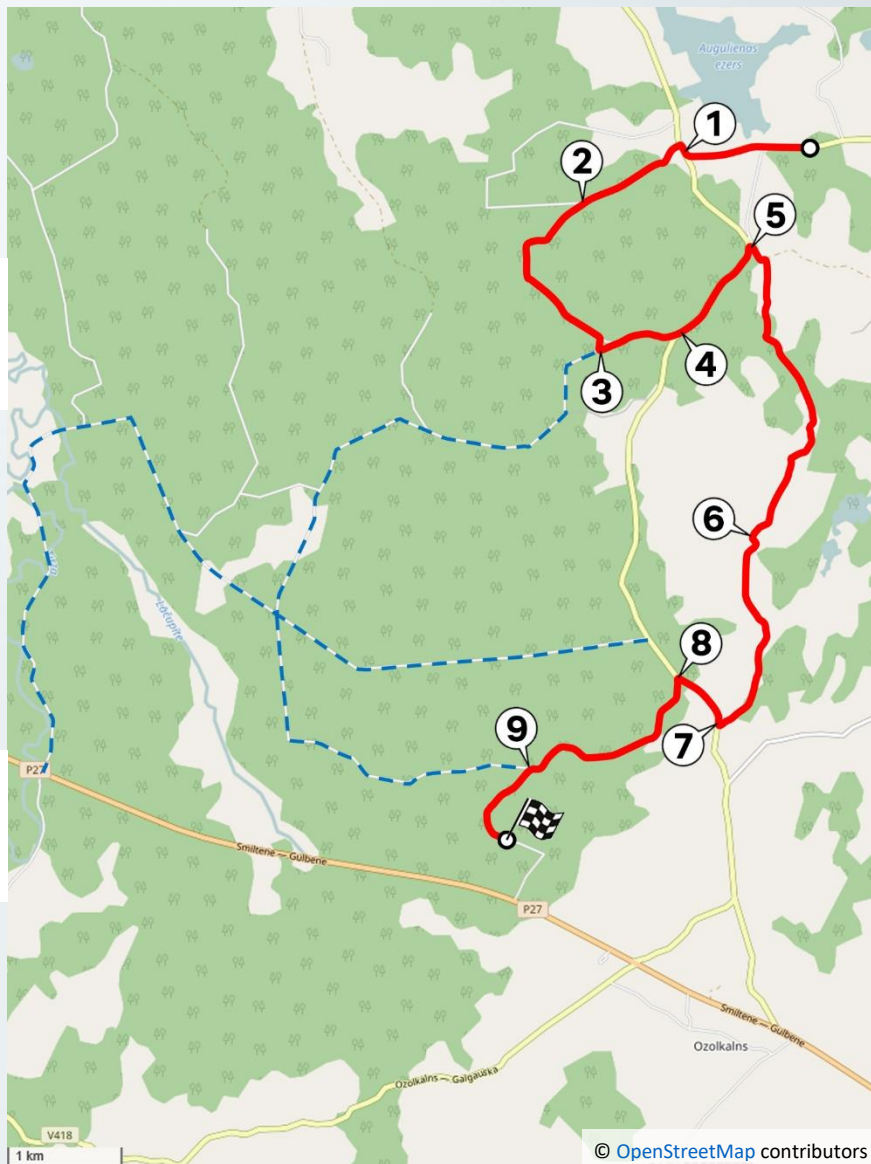
8. (11,1 km) Šaurs kreisais līkums (K4) T-veida krustojumā. Piekļūšana pa meža ceļiem no Tirzas tilta uz P27. Ņemiet vērā, ka automašīnu novietošana atļauta tikai vienā ceļa pusē.

Narrow left turn on T-shaped junction. Access by forest roads from bridge over Tirza on road P27. Note that parking is allowed only on one side of the road!

9. (12,7 km) Skaista un klasiska līkumu sērija. Var piebraukt pa meža ceļu no Tirzas tilta uz P27. Uzmanību: QR kods ved līdz pēdējam lielajam krustojumam, jo ceļš no krustojuma uz skatupunktu nav iezīmēts Google kartē.



Beautiful and classic series of turns. Can be reached by forest road from bridge over Tirza on road P27. Attention: QR code has programmed until the last junction due last section of road not in Google maps.



© OpenStreetMap contributors



90 min



90 - 43 min



35 - 28 min



25 - 10 min



5 - 3 min



0 min

Pirms ātrumposma starta / Before start of special stage



m.autorally.lv



gps.autorally.lv



Gulbenē 93.6 FM
radio.autorally.lv